

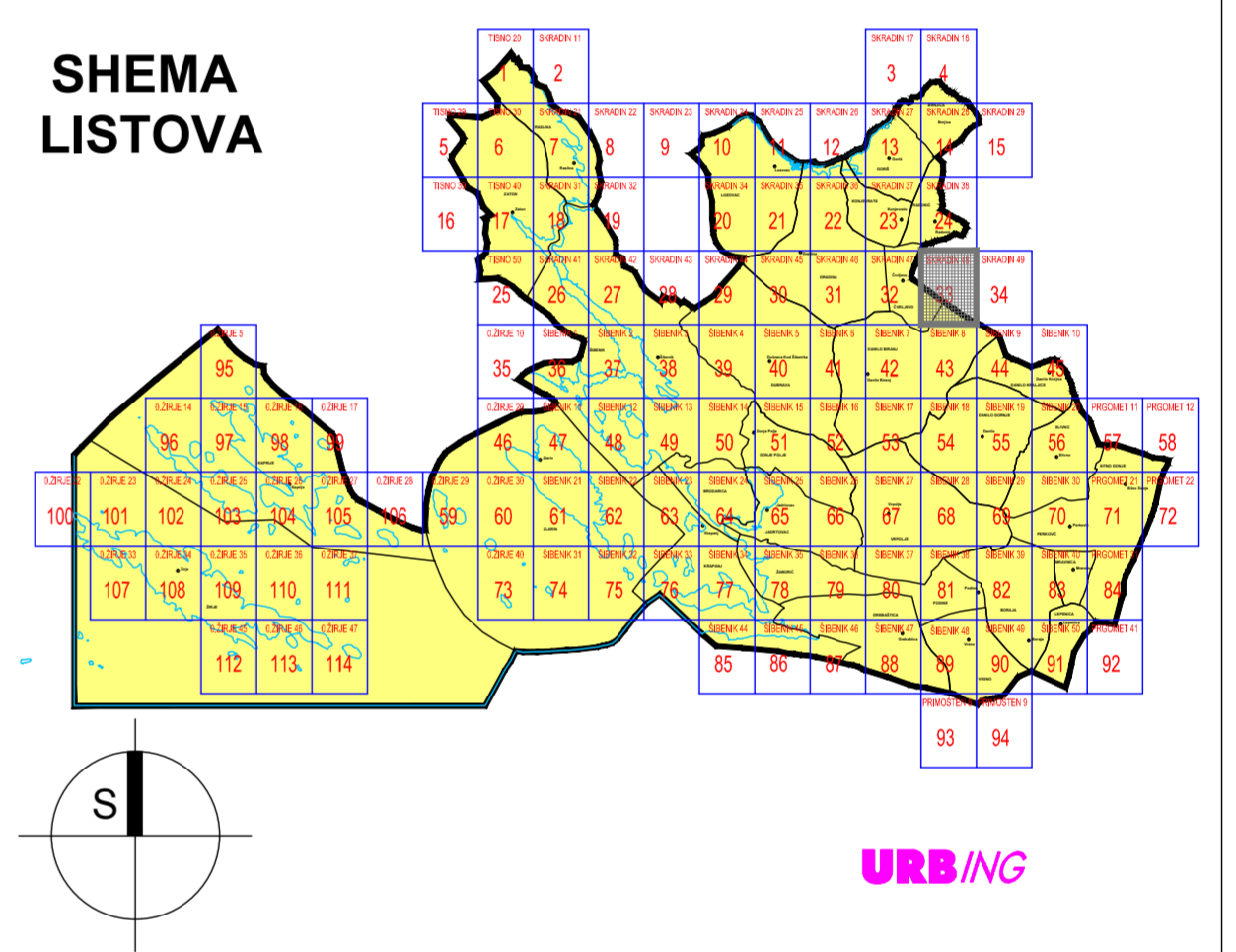


GRAD ŠIBENIK
PROSTORNI PLAN UREĐENJA
4.33.
GRAĐEVINSKA PODRUČJA

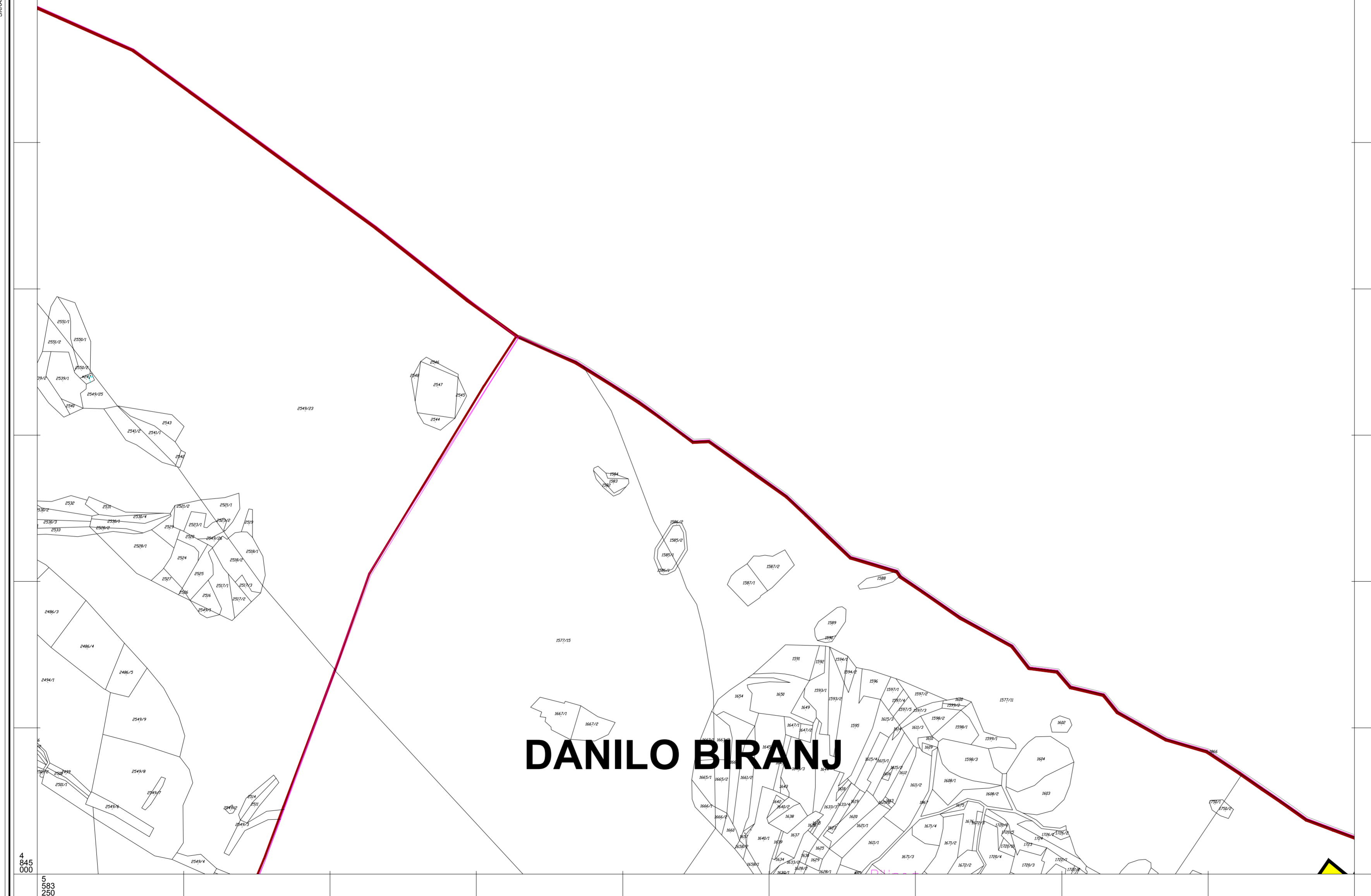
TUMAČ:

	ŽUPANIJSKA GRANICA		ZAŠTITNA ŠUMA
	OPĆINSKA / GRADSKA GRANICA		GOLF IGRALIŠTE
	GRANICA NASELJA		EVIDENTIRANE ČESTICE JAVNOG VODNOG DOBRA
	GRANICA ZOP-a 100m na kopnu i 300m u moru		OS PLANIRANE DRŽAVNE CESTE
	GRANICA ZOP-a 25m na kopnu		EKSPLOATACIJA MINERALNIH SIROVINA
	GRAĐEVINSKA PODRUČJA		LUKA OTVORENA ZA JAVNI PROMET
	GRAĐEVINSKO PODRUČJE NASELJA		LUKA POSEBNE NAMJENE
	PODRUČJA ZA SMJEŠTAJ NOVIH TURISTIČKIH KAPACITETA U GRAĐEVINSKOM PODRUČJU		VOJNA LUKA
	GOSPODARSKA NAMJENA		SPORTSKA LUKA
	UGOSTITELJSKO-TURISTIČKA NAMJENA		PRIVEZIŠTE Lp1 - privezište u funkciji Javne ustanove
	SADRŽAJI VEZANI UZ ULAZ U NACIONALNI PARK		SIDRIŠTE
	SPORTSKO-REKREACIJSKA NAMJENA		PLAŽA
	POSEBNA NAMJENA		PLAŽA - kopneni dio
	GROBLJE		OBUHVAT OBVEZNE IZRADE PROST.PLANA GENERALNI URBANISTIČKI PLAN GRADA ŠIBENIKA (GUP)
	POVRŠINE INFRASTRUKTURNIH SUSTAVA		URBANISTIČKI PLAN UREĐENJA (UPU)
	CENTAR ZA GOSPODARENJE OTPADOM		DETALJNI PLAN UREĐENJA (DPU)

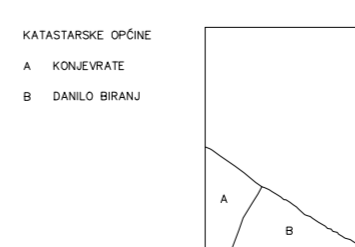
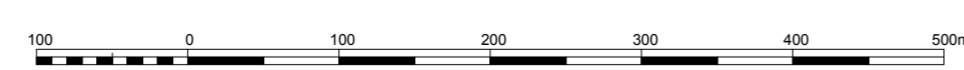
SHEMA LISTOVA



BR-1420308



Mjerilo 1 : 5000



Županija: ŠIBENSKO - KNINSKA ŽUPANIJA	
Jednica lokalne samouprave: GRAD ŠIBENIK	
Naziv prostornog plana: PROSTORNI PLAN UREĐENJA GRADA	
Naziv kartografskog prikaza: GRAĐEVINSKA PODRUČJA	
Broj kartografskog prikaza: 4.33.	Mjerilo kartografskog prikaza: 1 : 5 000
Odluka o izradi prostornog plana: Službeni glasnik grada Šibenika br.8/12	Odluka predstavničkog tijela o donošenju plana: Službeni glasnik grada Šibenika br.8/15
Javna rasprava (datum objave): 13.lipanj 2014. Slobodna Dalmacija	Javni uvid održan: 26.lipanj - 10.srpanj 2014.
Ponovna javna rasprava (datum objave): 02.siječanj 2015. Slobodna Dalmacija	Ponovni javni uvid održan: 12.siječanj - 26.siječanj 2015.
Pečat upravnog tijela odgovornog za provođenje javne rasprave: M.P.	Odgovorna osoba za provođenje javne rasprave: Madlena Roša Dulbić, dipl.ing.arh. ime, prezime i potpis
Sukladno članku 188. Zakona o prostornom uređenju (NN br. 153/13), a temeljem čl. 97. Zakona o prostornom uređenju i gradnji (NN 76/07, 38/09, 55/11, 90/11, 55/12 i 55/12): Klasa: 350-02/15-11/38, Ur.br.: 531-05-15-4, Datum: 17. srpnja 2015.	
Pravna osoba koja je izradila plan: URB/ING d.o.o. za poslove prostornog uređenja i zaštitu okoliša, Avenija Većeslava Holjevca 20, Zagreb	
Pečat pravne osobe koja je izradila plan: URB/ING, d.o.o. M.P.	Odgovorna osoba: Darko Martinec, dipl.ing.arh. ime, prezime i potpis
Odgovorni voditelj izrade nacrtu prijedloga prostornog plana: Ljiljana Doležal, dipl.ing.arh.	LJILJANA DOLEŽAL dipl.ing.arh. OVLASŤENA ARHITEKTA ime, prezime i potpis
Stručni tim u izradi plana: Ljiljana Doležal, dipl.ing.arh. Maja Martinec, dipl.ing.arh. Darko Martinec, dipl.ing.arh. Filip Šrajer, dipl.ing.arh.	
Pečat predstavničkog tijela: M.P.	Predsjednik predstavničkog tijela: dr.sc.Ivica Poljićak ime, prezime i potpis
Istovjetnost ovog prostornog plana s izvornikom ovjerava: ime, prezime i potpis	Pečat nadležnog upravnog tijela: M.P.